




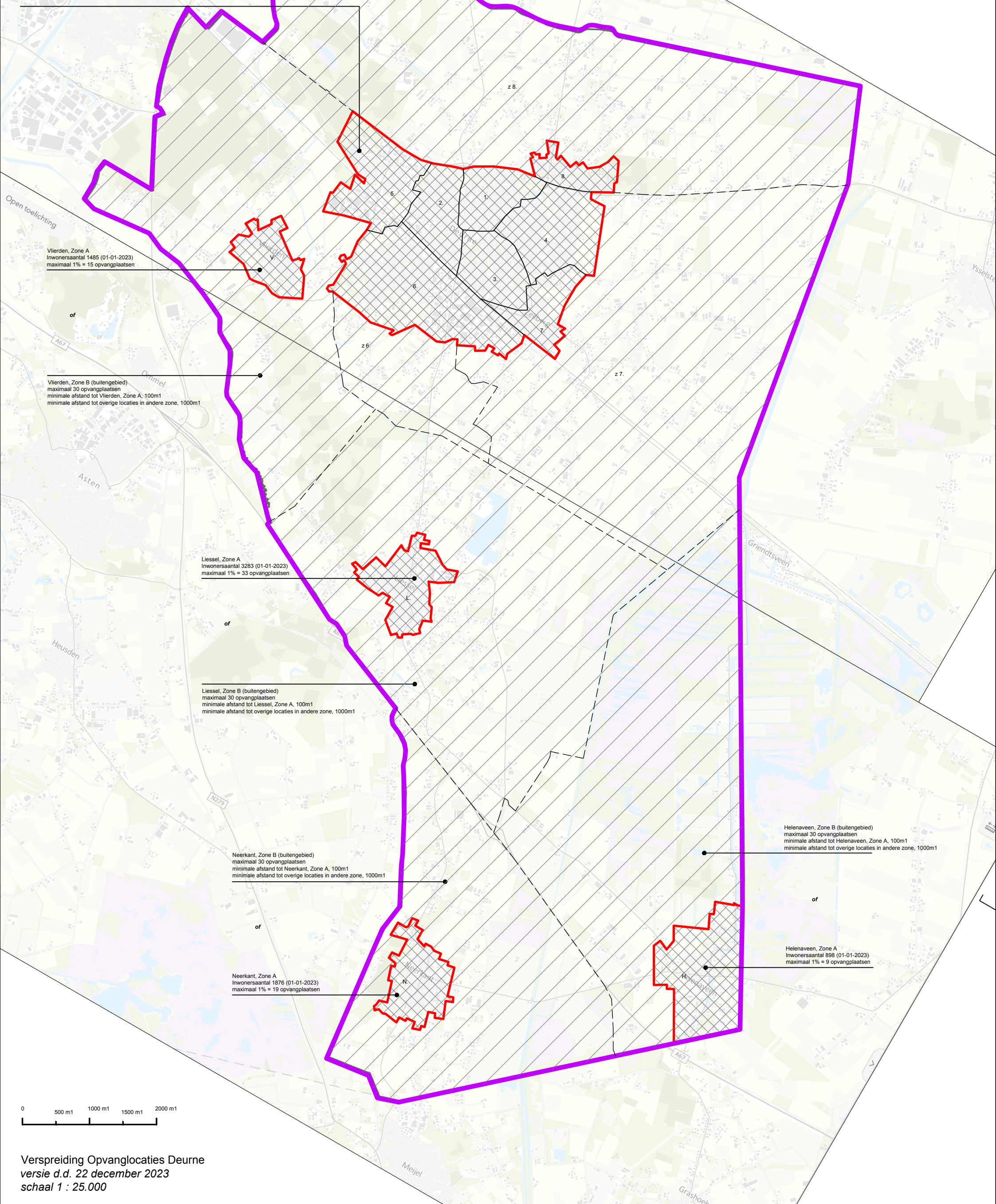
Deurne, Zone A (1 t/m 8 en gebieden z 6 (st Jozef), z 7 (zeilberg) en z 8 (walsberg))

Inwonersaantal 25.427 (01-01-2023)
maximaal 1% = 254 opvangplaatsen, verdeeld over de deelgebieden (wijken) naar rato van inwoners

Zone spreiding (kern) Deurne:

1. Inwonersaantal 1.507 + 1.018 + 889 + 356 + 2.582 = 6.352, maximaal 1% = 64 opvangplaatsen, minimale afstand tot overige locaties in andere zone, 250m1
2. Inwonersaantal 919 + 1134 = 2.053 (01-01-2023) maximaal 1% = 21 opvangplaatsen, minimale afstand tot overige locaties in andere zone, 250m1
3. Inwonersaantal 4.076 (01-01-2023) maximaal 1% = 41 opvangplaatsen, minimale afstand tot overige locaties in andere zone, 250m1
4. Inwonersaantal 4.455 (01-01-2023) maximaal 1% = 45 opvangplaatsen, minimale afstand tot overige locaties in andere zone, 250m1
5. Inwonersaantal 425 + 866 + 1323 = 2.614 (01-01-2023) maximaal 1% = 26 opvangplaatsen
6. Inwonersaantal 3.090 (01-01-2023) maximaal 1% = 31 opvangplaatsen of z 6, maximaal 30 opvangplaatsen, minimale afstand kern, Zone A, 100m1, minimale afstand tot overige locaties in andere zone, 250m1
7. Inwonersaantal 1802 (01-01-2023) maximaal 1% = 18 opvangplaatsen of z 7, maximaal 30 opvangplaatsen, minimale afstand kern, Zone A, 100m1, minimale afstand tot overige locaties in andere zone, 250m1
8. Inwonersaantal 985 (01-01-2023) maximaal 1% = 10 opvangplaatsen of z 8, maximaal 30 opvangplaatsen, minimale afstand kern, Zone A, 100m1, minimale afstand tot overige locaties in andere zone, 250m1

-  Deurne of Kern (Vierden, Neerkant, Liesel en Helenaveen)
-  Zonegrens (kern Deurne)
-  Gemeentegrens
-  Zonegrens (buitengebied)
-  Buitengebied, Zone B



Vierden, Zone A
Inwonersaantal 1485 (01-01-2023)
maximaal 1% = 15 opvangplaatsen

Vierden, Zone B (buitengebied)
maximaal 30 opvangplaatsen
minimale afstand tot Vierden, Zone A, 100m1
minimale afstand tot overige locaties in andere zone, 1000m1

Liesel, Zone A
Inwonersaantal 3283 (01-01-2023)
maximaal 1% = 33 opvangplaatsen

Liesel, Zone B (buitengebied)
maximaal 30 opvangplaatsen
minimale afstand tot Liesel, Zone A, 100m1
minimale afstand tot overige locaties in andere zone, 1000m1

Neerkant, Zone B (buitengebied)
maximaal 30 opvangplaatsen
minimale afstand tot Neerkant, Zone A, 100m1
minimale afstand tot overige locaties in andere zone, 1000m1

Neerkant, Zone A
Inwonersaantal 1876 (01-01-2023)
maximaal 1% = 19 opvangplaatsen

Helenaveen, Zone B (buitengebied)
maximaal 30 opvangplaatsen
minimale afstand tot Helenaveen, Zone A, 100m1
minimale afstand tot overige locaties in andere zone, 1000m1

Helenaveen, Zone A
Inwonersaantal 898 (01-01-2023)
maximaal 1% = 9 opvangplaatsen

0 500 m1 1000 m1 1500 m1 2000 m1